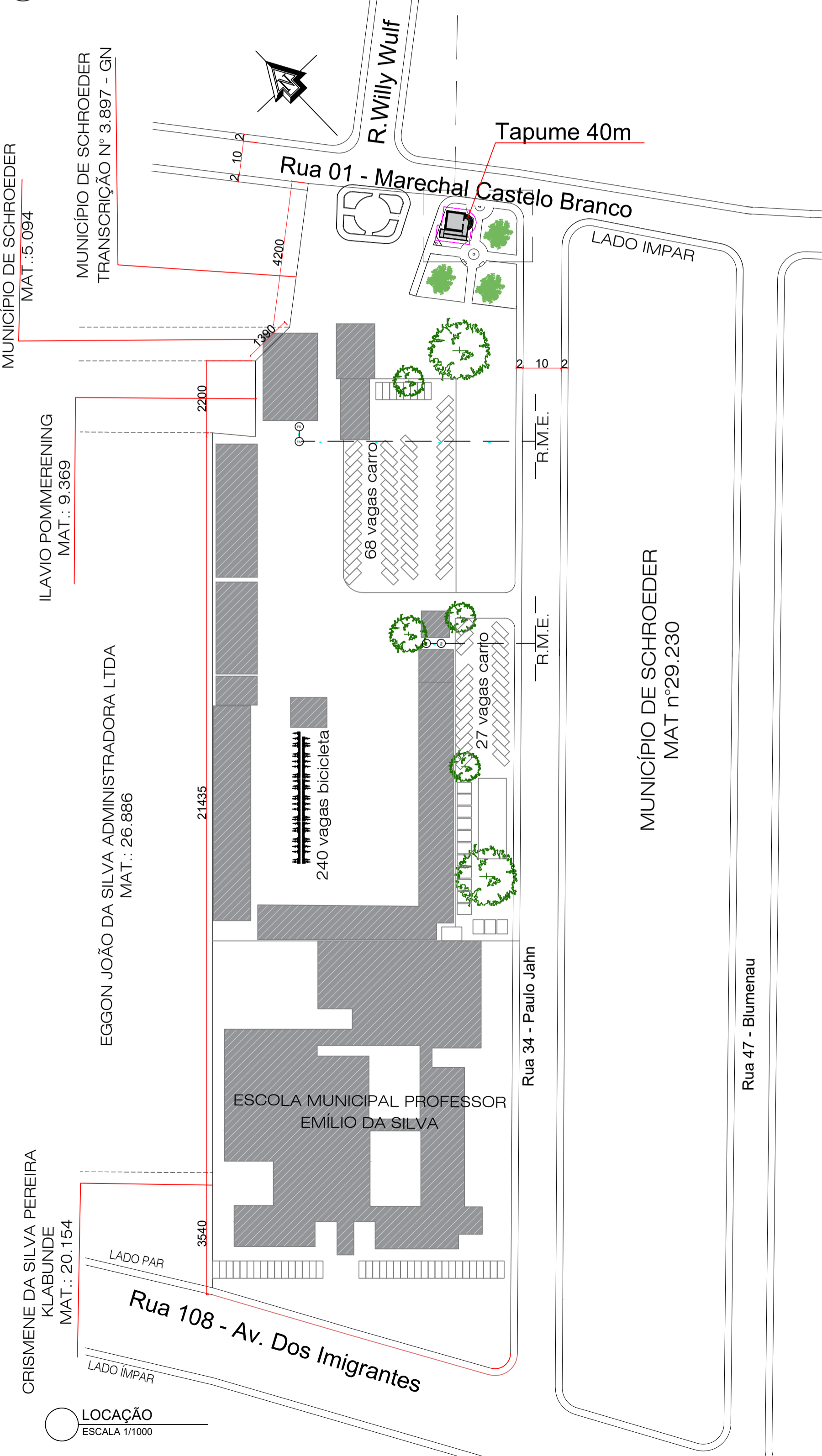

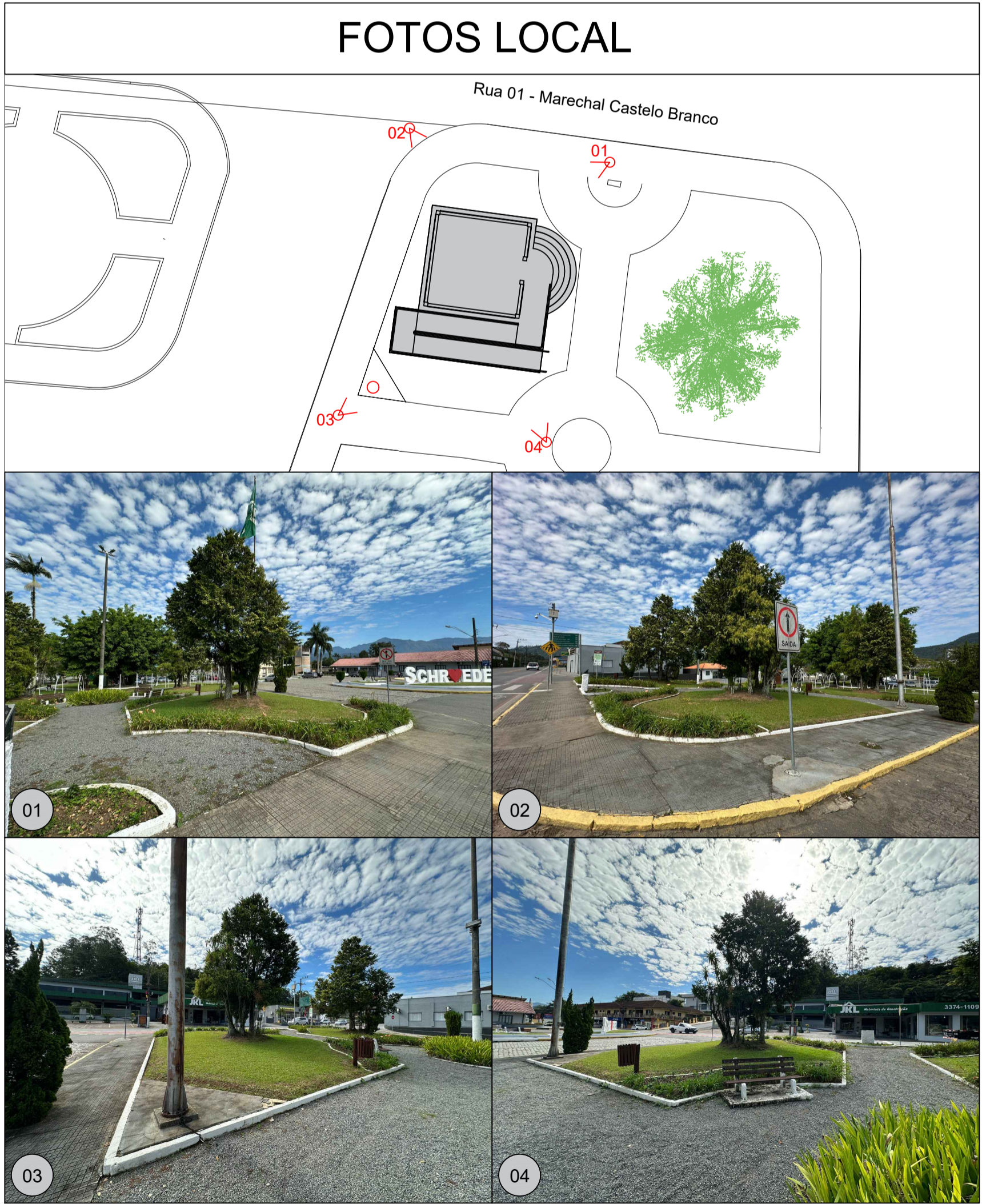


NOTA
Terreno com declive, verificar
cortes e fachadas

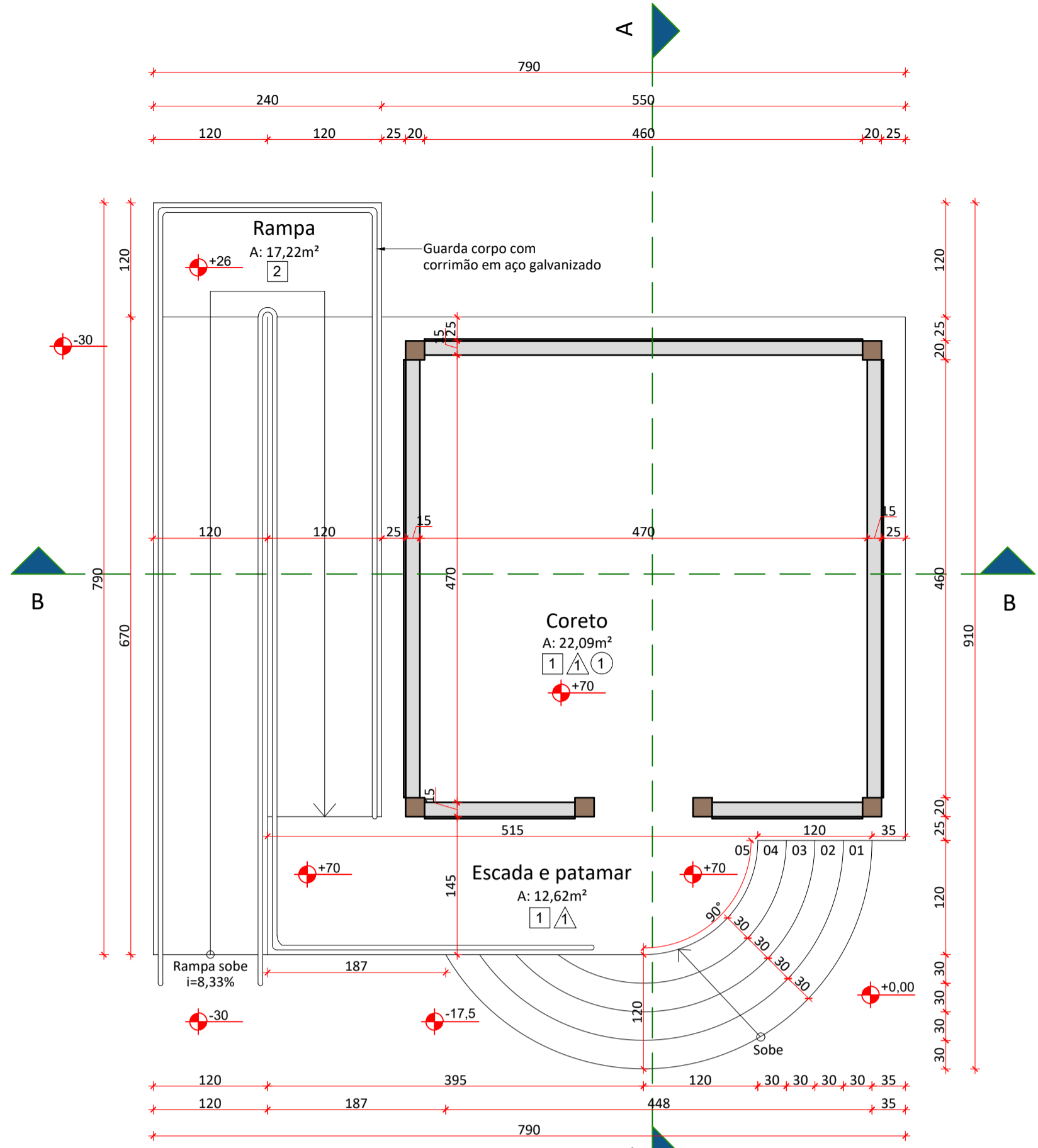
LOCAÇÃO APROXIMADA
ESCALA 1/200



ITENS ESPECIAIS		
	FLOREIRA DE POLIETILENO COR MARROM ESCURO MEDIDAS: LARGURA 80cm ALTURA: 20cm PROFUNDIDADE: 25cm QUANTIDADE: 19unidades	
	SUPORTE DE PRATELEIRA INVERTIDO EM AÇO COR PRETA FIXAR COM PARAFUSOS E BUCHA NA PAREDE E FLOREIRAS UTILIZAR 3 UNIDADES EM CADA FLOREIRA	
	MUDAS DE GERÂNIO NA COR VERMELHA. 4 MUDAS EM CADA FLOREIRA. Em caso de mudanças informar a fiscalização.	
		VARAL DE LUZES SOQUETE A CADA 50CM LAMPÁDA BOLINHA 3000K 30metros de comprimentos total ao longo da fachada em frente as tesouras de madeira
		ARANDELA PENDENTE ESTILO COLONIAL CENTRALIZADA NO CORETO ILUMINAÇÃO 3000K MODELO SIMILIAR A INFORMAR E APROVAR COM FISCALIZAÇÃO
		TIJOLO MACIÇO UTILIZADO NA BASE CORETO E ESCADA PISO CORETO, ESCADA E PATAMAR COM O MESMO MATERIAL Em caso de mudanças informar a fiscalização

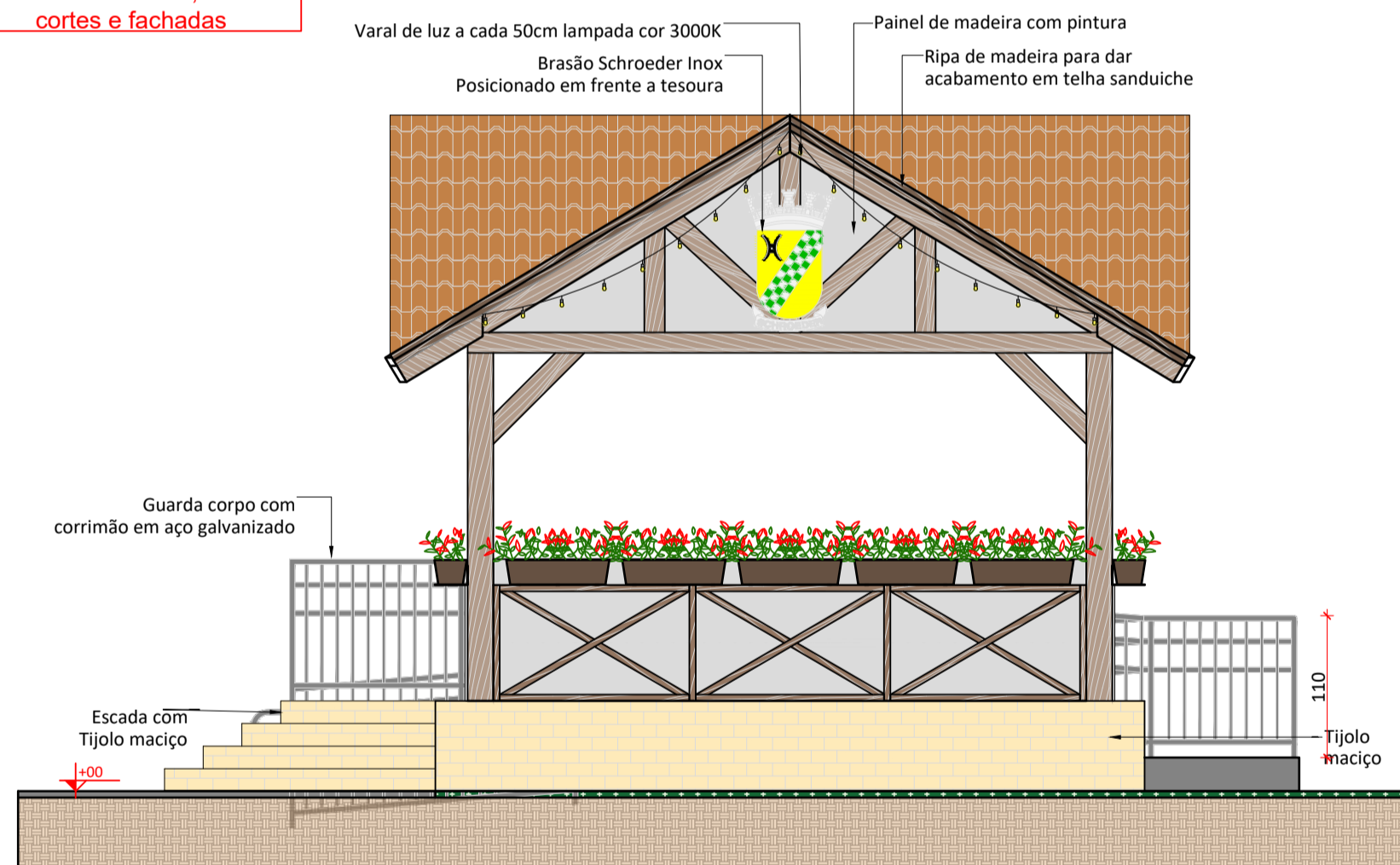


3D CORETO	
PRANCHA	
01/03	
TÍTULOS	
LOCAÇÃO, ESPECIFICAÇÃO MATERIAIS, FOTO LOCAL E 3D	
DESENHO	AMANDA
ESCALA	INDICADA
DATA	MAIO/2026
REVISÃO	00/00
OBRA	
CONSTRUÇÃO EM ALVENARIA DE CORETO NA PRAÇA EM FRENTE À PREFEITURA MUNICIPAL DE SCHROEDER	
ENDEREÇO	
RUA 01 - MARECHAL CASTELO BRANCO, BAIRRO CENTRO, SCHROEDER/SC, CEP 89275-000	
SITUAÇÃO	ÁREAS:
Sem Escala	ÁREA TOTAL.....6.004,38 m²
IMÓVEL	ÁREA TOTAL EXISTENTE.....5.945,58 m²
CENTRO	ÁREA A CONSTRUIR CORETO.....58,80m²
	IMÓVEL.....12088
	MATRÍCULA.....42.408
	ÁREA TOTAL TERRENO.....28.007,87 m²
	TAXA DE OCUPAÇÃO.....21,44%
	TAXA DE PERMEABILIDADE.....78,56%
	CLASSIFICAÇÃO DE USO.....CNAE 93
	ZONEAMENTO.....ZUAE-SEIP
MUNICÍPIO DE SCHROEDER	
SECRETARIA MUNICIPAL DE OBRAS E	
INFRAESTRUTURA URBANA	
DIRETORIA DE INFRAESTRUTURA URBANA	
PROPRIETÁRIO	RESPONSÁVEIS TÉCNICOS
MUNICÍPIO DE SCHROEDER	AMANDA CRISTINA RODNISKI
CNPJ: 83.102.491/0001-09	ARQUITETA E URBANISTA
JAIR BRIDAROLI	CAU/SC - A288152-7
PREFEITO	amanda.r@schroeder.sc.gov.br
PREFEITURA	BEATRIZ MENDONÇA LOPES MARESANA
	ENGENHEIRA CIVIL
	CREA/SC - 210095-2
	beatriz.m@schroeder.sc.gov.br
Rua Marechal Castelo Branco, 3201, CEP 89.275-000, Centro, Schroeder - SC	
Fone (47) 3374-6500 - email - prefeitura@schroeder.sc.gov.br	

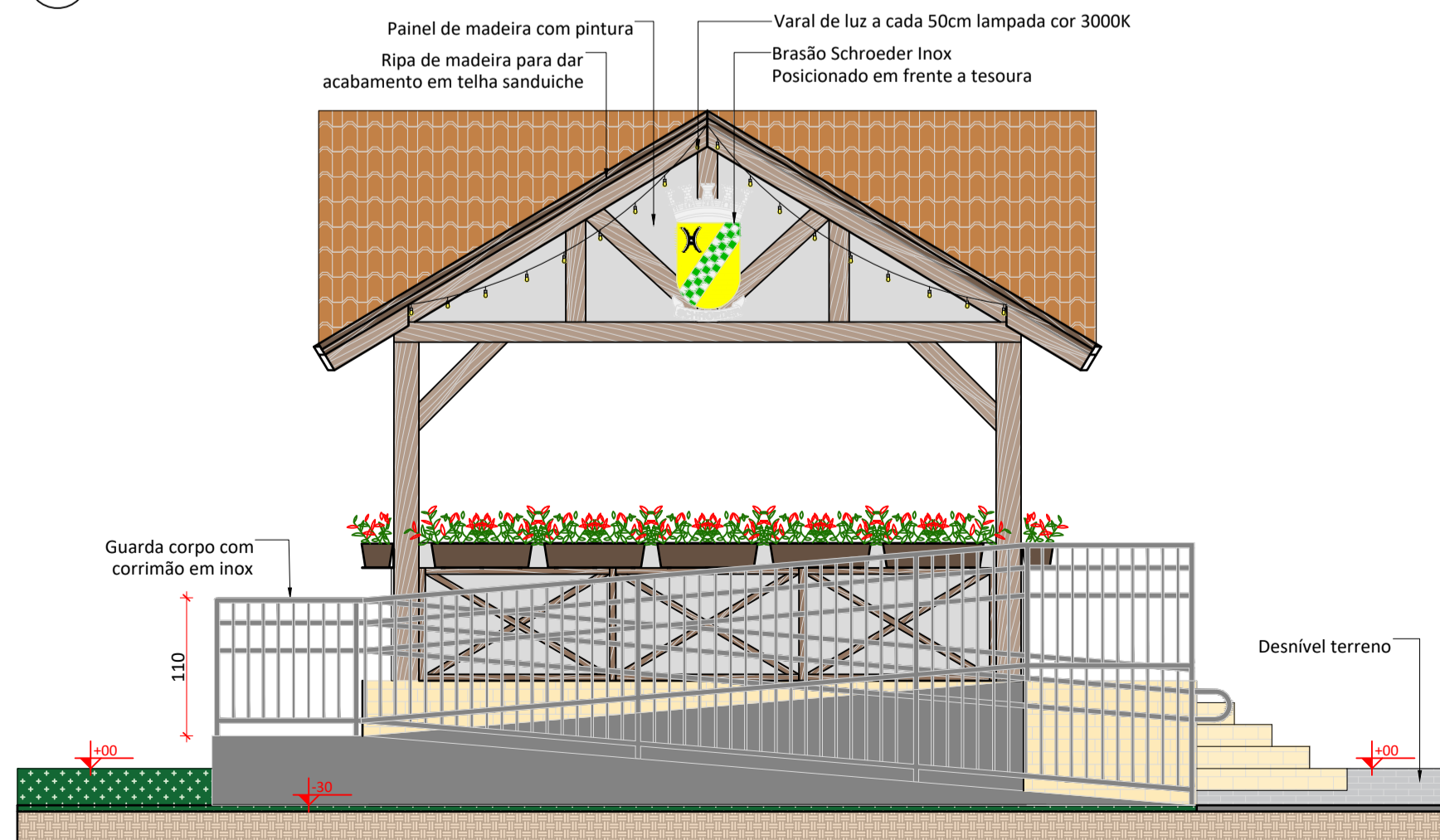


PLANTA BAIXA
ESCALA 1/50

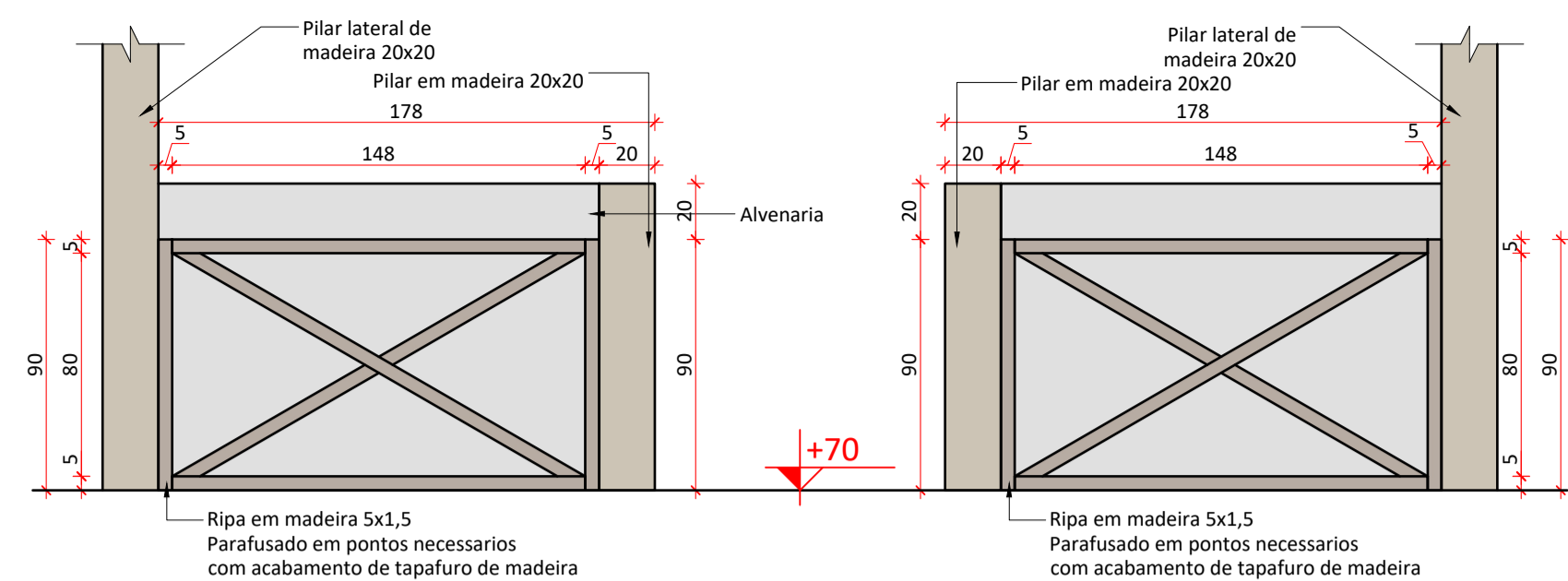
NOTA
Terreno com declive, verificar
cortes e fachadas



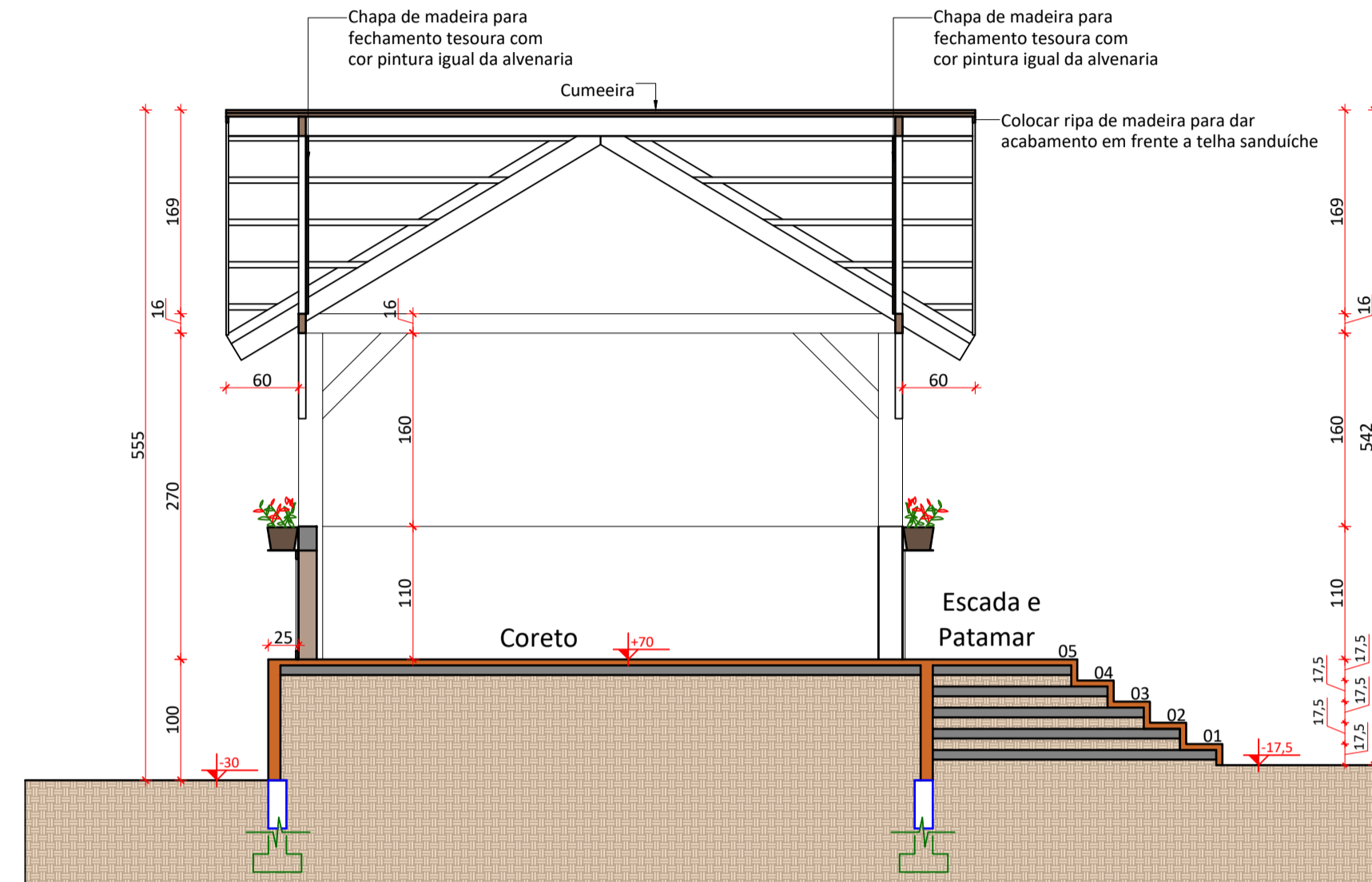
FACHADA LATERAL DIREITA
ESCALA 1/50



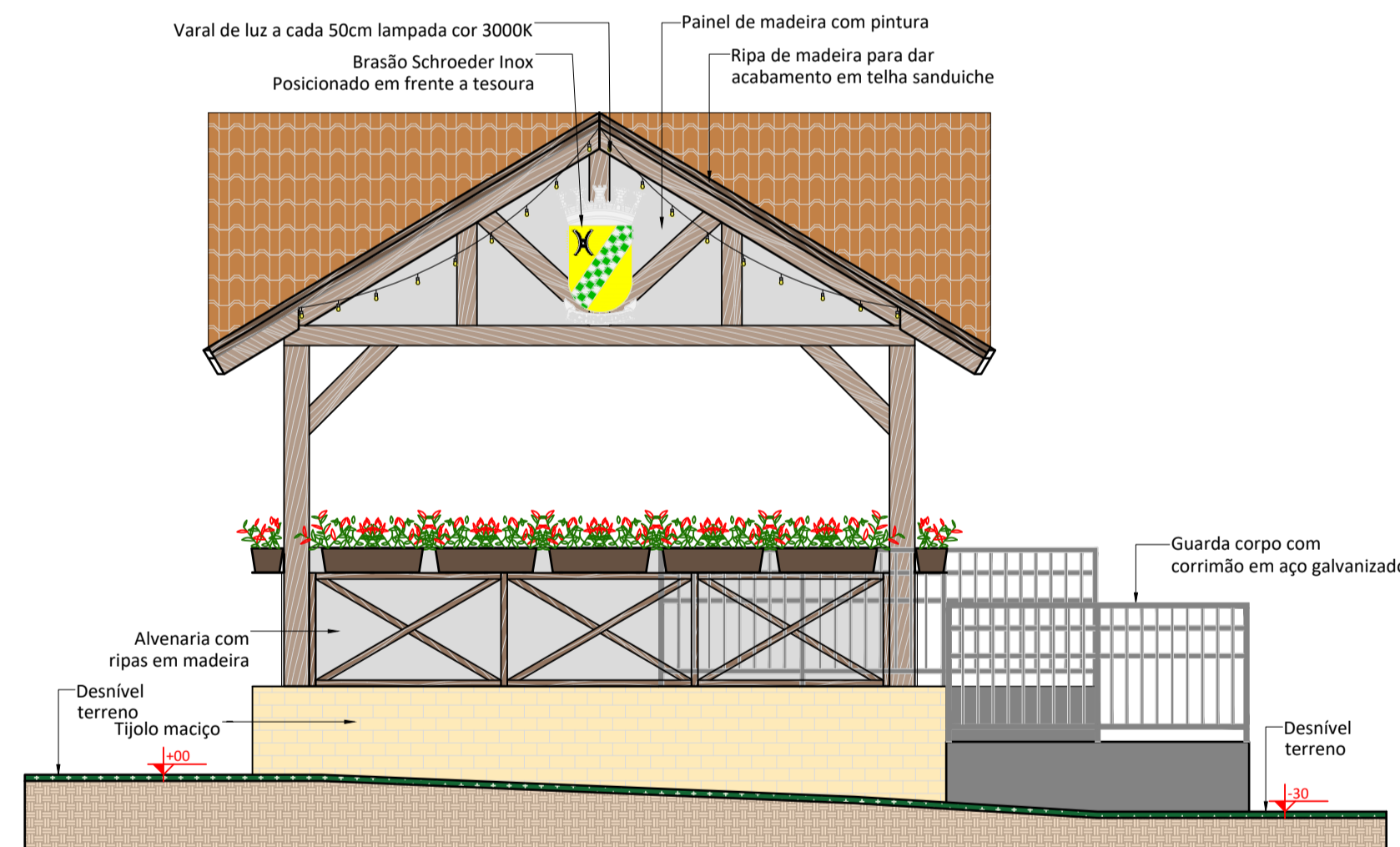
FACHADA LATERAL ESQUERDA
ESCALA 1/50



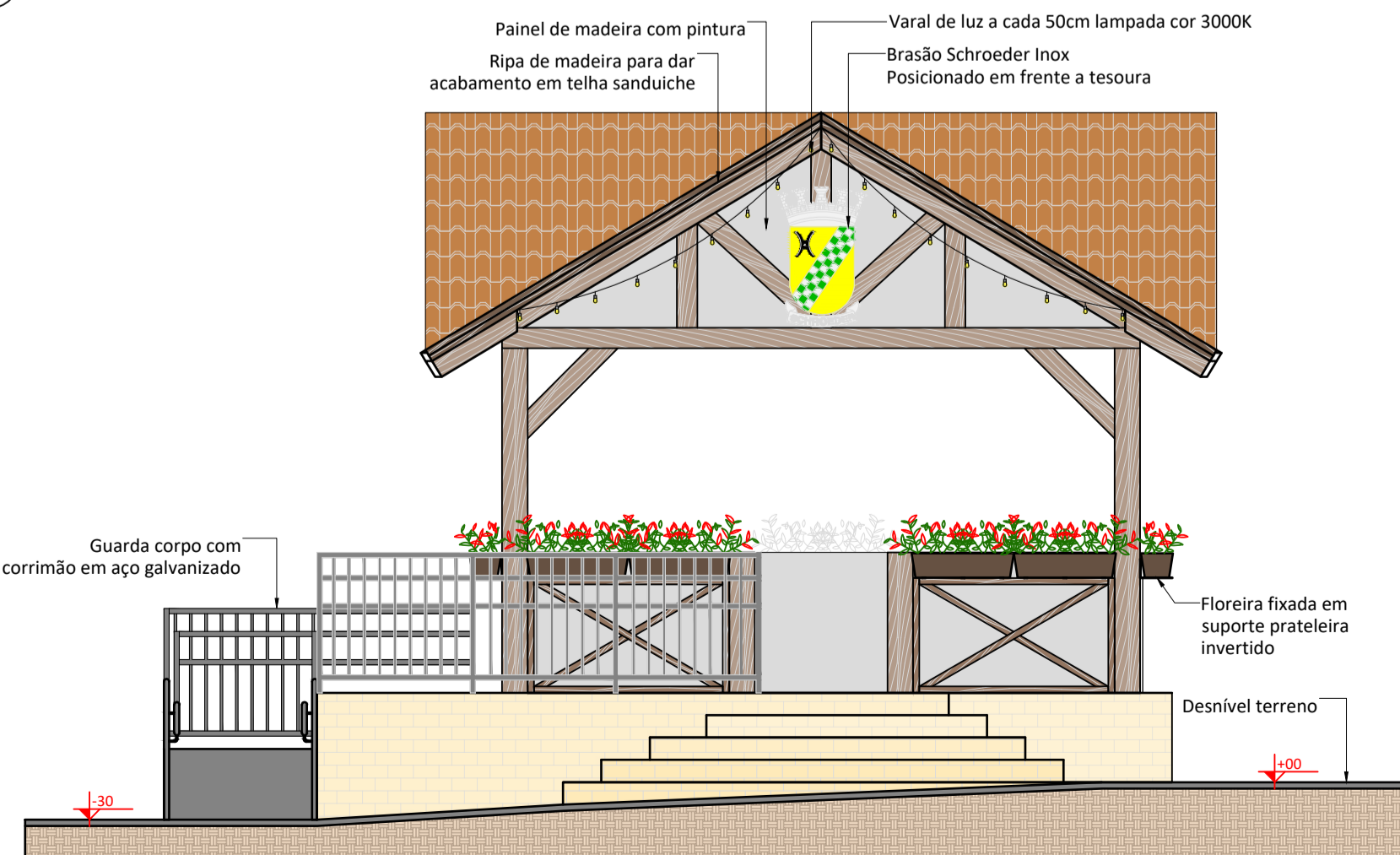
DETALHE VISTA FRONTAL ACESSO - MEIA PAREDE
ESCALA 1/25



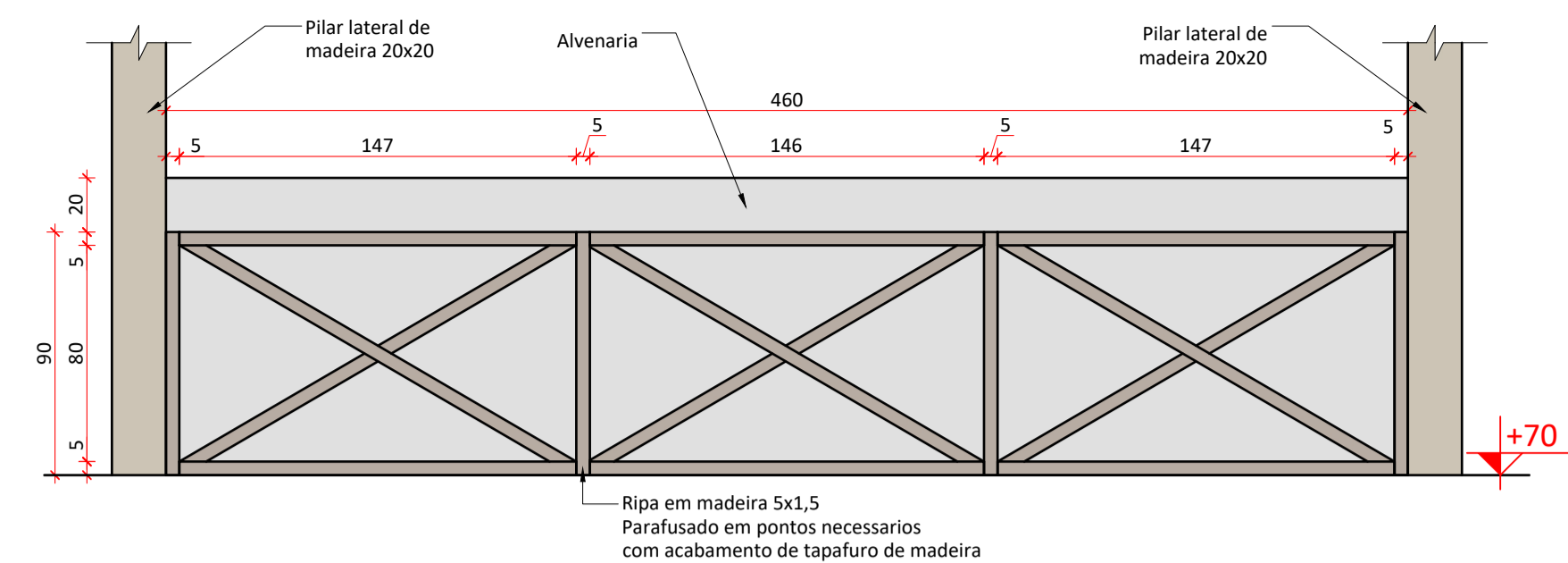
CORTE A-A
ESCALA 1/50



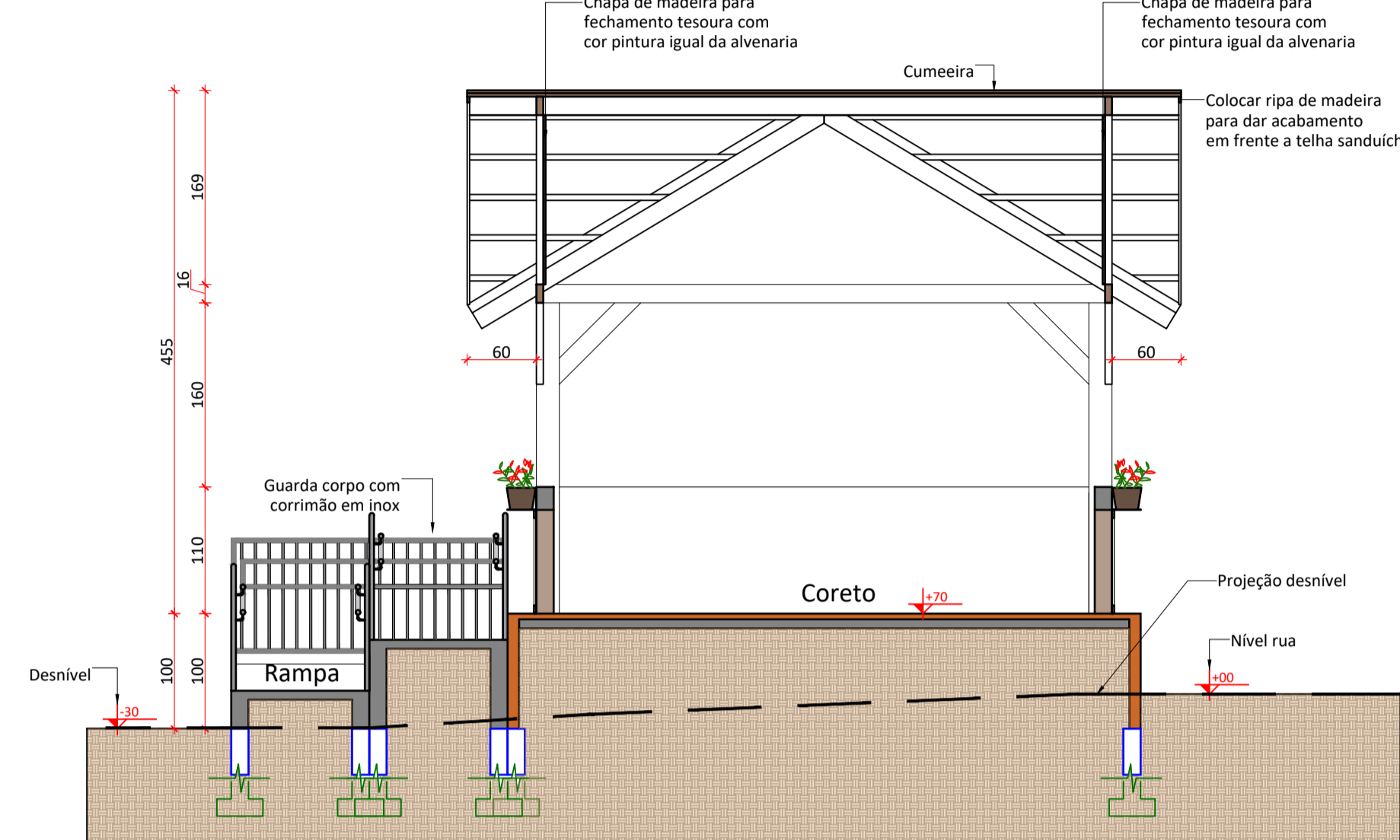
FACHADA FUNDOS
ESCALA 1/50



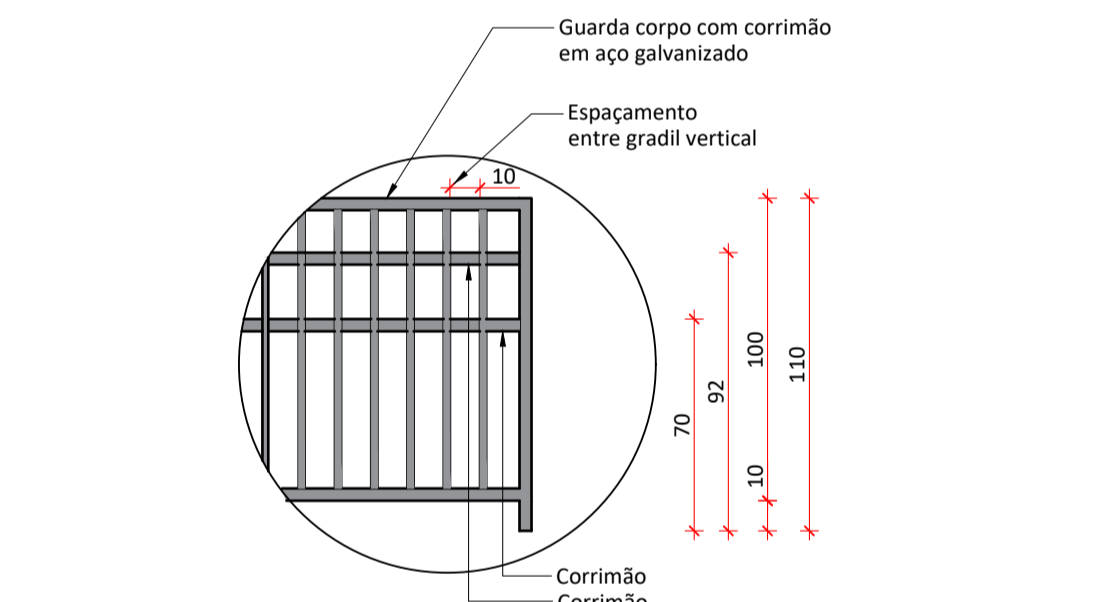
FACHADA FRONTAL
ESCALA 1/50



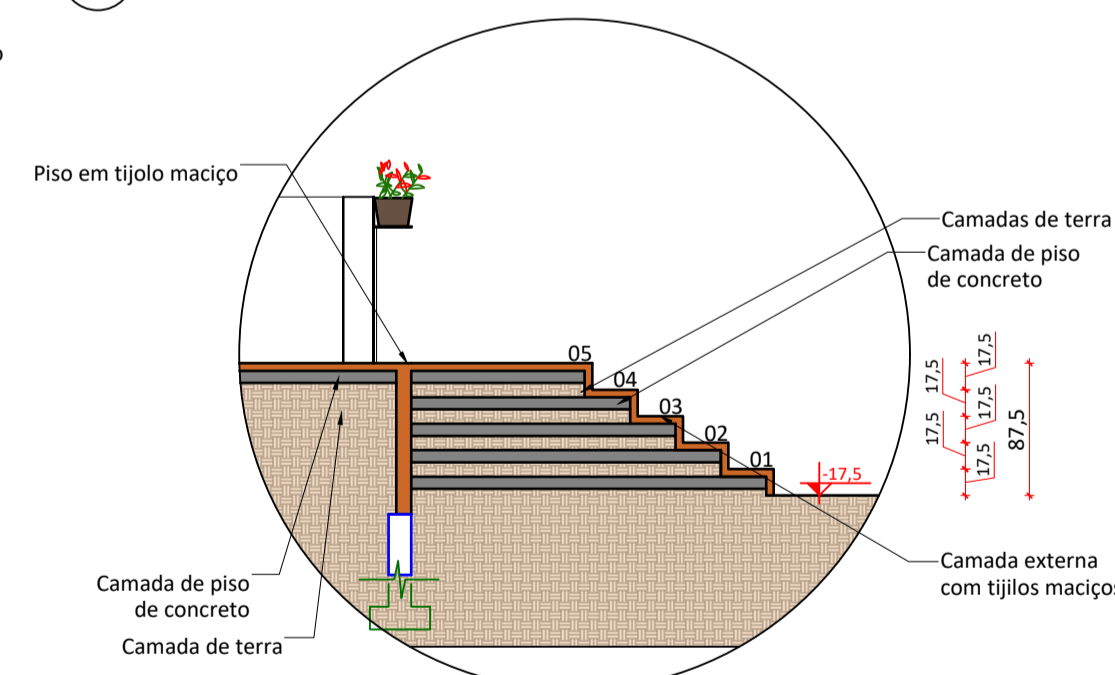
DETALHE VISTAS LATERAIS E FUNDOS - MEIA PAREDE
ESCALA 1/25



CORTE B-B
ESCALA 1/50



DETALHE GUARDA-CORPO E CORRIMÃO
ESCALA 1/25



DETALHE CORTE A-A ESTRUTURA ESCADA
ESCALA 1/50



BRASÃO

TABELA DE ESPECIFICAÇÕES			
SÍMBOLO	CÓD	TIPOLOGIA	MATERIAL
□	1	Piso	Tijolo macio
□	2	Piso	Piso em concreto polido
Δ	1	Parede	Alvenaria com pintura acrílica e madeira
○	1	Teto	Telhado aparente

REFERÊNCIA MODELO
TELHA COLONIAL TÉRMICA
SANDUÍCHE TERRACOTA
COM E FORRO
AMADEIRADO - NÚCLEO EM
PIR 30MM - I= 60%



PROJETO ARQUITETÔNICO

PRANCHA
02/
03

TÍTULOS
PLANTA BAIXA, CORTE A-A, CORTE B-B, FACHADAS, DETALHE
AMADEIRADO MEIA PAREDE, TABELA DE ESPECIFICAÇÕES, DETALHE
GUARDA CORPO E CORRIMÃO, DETALHE ESCADA E DETALHE BRASÃO

DESENHO
AMANDA

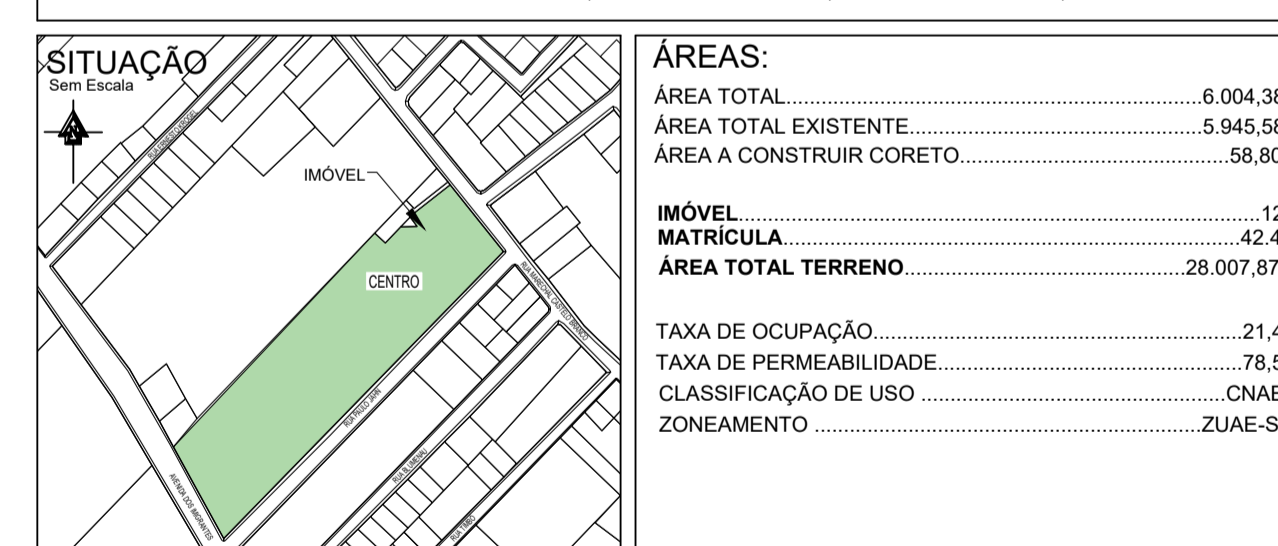
ESCALA
INDICADA

DATA
MAIO/2026

REVISÃO
00/00

OBRA
CONSTRUÇÃO EM ALVENARIA DE CORETO NA PRAÇA EM FRENTE À PREFEITURA MUNICIPAL
DE SCHROEDER

ENDEREÇO
RUA 01 - MARECHAL CASTELO BRANCO, BAIRRO CENTRO, SCHROEDER/SC, CEP 89275-000



ÁREAS:
ÁREA TOTAL 6.004,38 m²
ÁREA TOTAL EXISTENTE 5.945,58 m²
ÁREA A CONSTRUIR CORETO 58,80m²

IMÓVEL 12088
MATRÍCULA 42.408
ÁREA TOTAL TERRENO 28.007,87 m²

TAXA DE OCUPAÇÃO 21,44%
TAXA DE PERMEABILIDADE 78,56%
CLASSIFICAÇÃO DE USO CNAE 93
ZONEAMENTO ZUAE-SEIP

MUNICÍPIO DE SCHROEDER
SECRETARIA MUNICIPAL DE OBRAS E
INFRAESTRUTURA URBANA
DIRETORIA DE INFRAESTRUTURA URBANA

PROPRIETÁRIO
MUNICÍPIO DE SCHROEDER
CNPJ: 83.102.491/0001-09
JAIR BRIDAROLI
PREFEITO

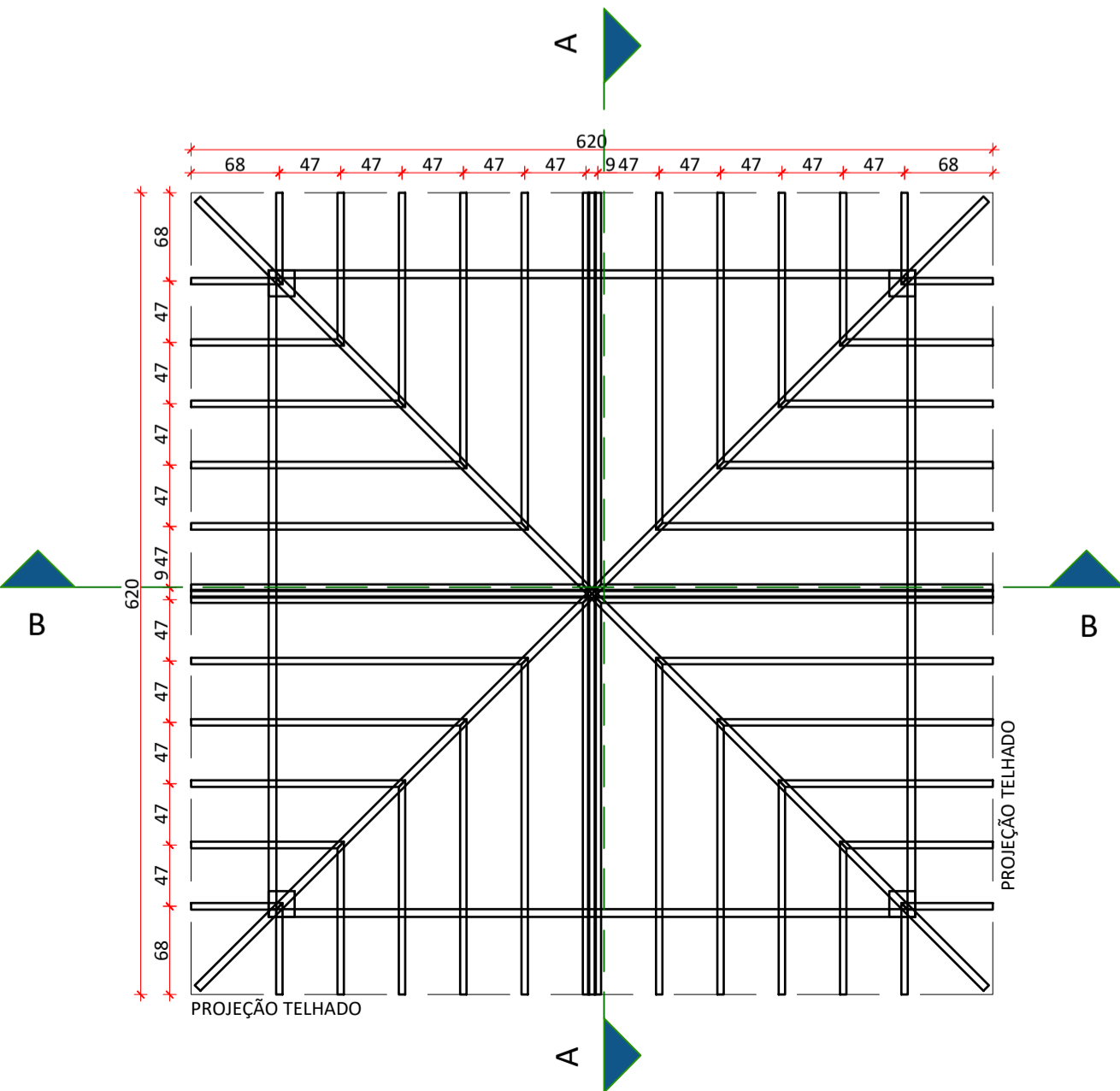
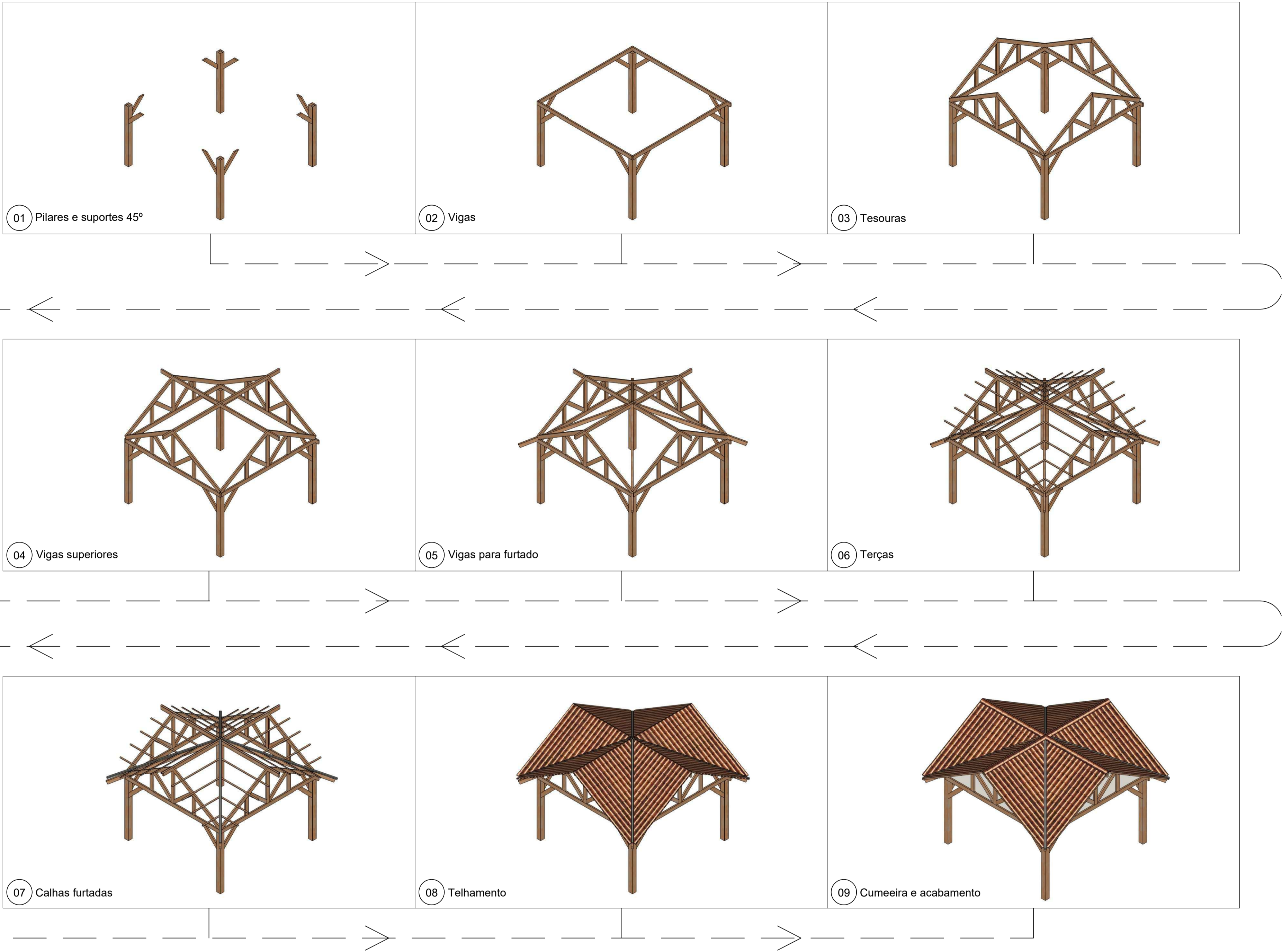
RESPONSÁVEIS TÉCNICOS
AMANDA CRISTINA RODNISKI
ARQUITETA E URBANISTA
CAU/SC - A288152-7
amanda.r@schroeder.sc.gov.br

PREFEITURA

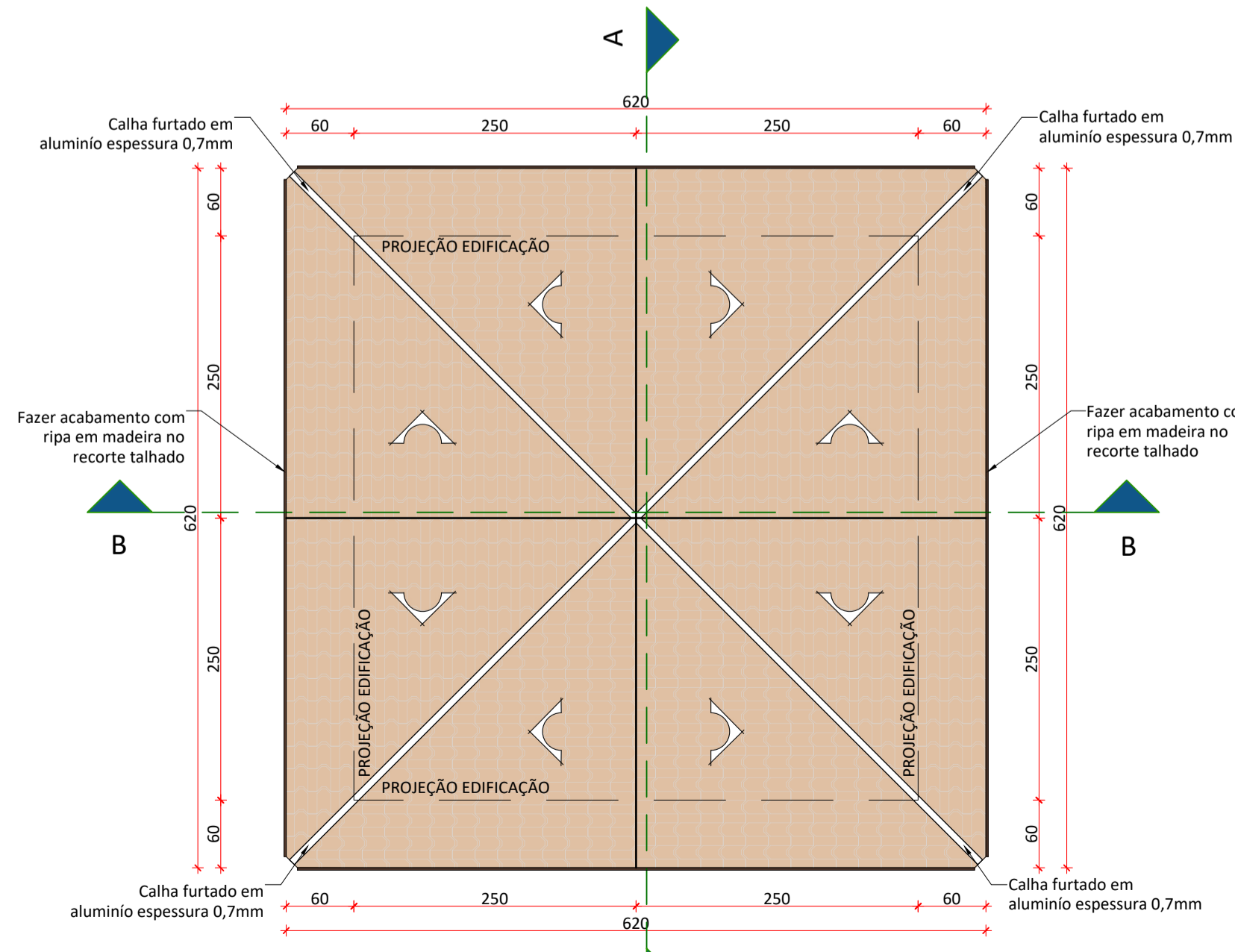
BEATRIZ MENDONÇA LOPES MARESANI
ENGENHEIRA CIVIL
CREA/SC - 210095-2
beatriz.m@schroeder.sc.gov.br

Rua Marechal Castelo Branco, 3201, CEP 89.275-000, Centro, Schroeder - SC
Fone (47) 3374-6500 - email - prefeitura@schroeder.sc.gov.br

ETAPAS
TELHADO



PLANTA DE COBERTURA MADEIRAMENTO
ESCALA 1/50



PLANTA DE COBERTURA
ESCALA 1/50




PERSPECTIVA TELHADO POR BAIXO

NOTA

Toda madeiras utilizada no projeto deve ser madeira beneficiada do tipo Itaúba, Massaranduba, Argelim ou similar, com densidade alta 820kg/m³ e 960kg/m³.

Todas as fixações devem ser com sistema de encaixe ou parafusadas, em caso de utilização de parafuso, dar acabamento com tapa furo de madeira

ETAPAS TELHADO		
Etapas simplificadas para melhor entendimento do telhado e acabamentos		
CÓD	TIPOLOGIA	QUANTIDADE
01	Pilares de madeira 20x20cm	4 unidades
	Suporte em 45° com madeira 6x16cm	2 unidades por pilar, total 8 unidades
02	Vigas madeira 6x16cm	4 unidades
03	Tesoura de madeira 6x16cm	4 unidades de tesouras iguais
04	Vigas superiores cumeeira, madeira 6x16cm	2 unidades
05	Vigas inclinadas de amarração, madeira 6x16cm	4 unidades
06	Caibros madeira	Posicionado a cada 60cm
07	Instalação calhas nos furtados e rufos.	4 unidades de 4.5m cada Total 18metros
08	Telha Colonial Térmica Sanduíche Terracota com Forro Madeira - Núcleo em PIR 30 mm - i= 60%	Telhado todo
09	Finalização, acabamentos telha com ripa de madeira e cumeeira	



REFERÊNCIA MODELO TELHA COLONIAL TÉRMICA SANDUÍCHE TERRACOTA
COM E FORRO AMADEIRADO - NÚCLEO EM PIR 30MM - i= 60%

PROJETO ARQUITETÔNICO		PRANCHA
TÍTULOS ETAPAS TELHADO, PLANTA DE COBERTURA MADEIRAMENTO, PLANTA DE COBERTURA, PERSPECTIVA E IMAGEM DE REFERÊNCIA		03/03

DESENHO	ESCALA	DATA	REVISÃO
AMANDA	INDICADA	MAIO/2026	00/00

OBRA
CONSTRUÇÃO EM ALVENARIA DE CORETO NA PRAÇA EM FRENTE À PREFEITURA MUNICIPAL DE SCHROEDER

ENDEREÇO
RUA 01 - MARECHAL CASTELO BRANCO, BAIRRO CENTRO, SCHROEDER/SC, CEP 89275-000

SITUAÇÃO	ÁREAS:
Sem Escala	ÁREA TOTAL.....6.004,38 m²
	ÁREA TOTAL EXISTENTE.....5.945,58 m²
	ÁREA A CONSTRUIR CORETO.....58,80m²
	IMÓVEL.....12088
	MATRICULA.....42.408
	ÁREA TOTAL TERRENO.....28.007,87 m²
	TAXA DE OCUPAÇÃO.....21,44%
	TAXA DE PERMEABILIDADE.....78,56%
	CLASSIFICAÇÃO DE USO.....CNAE 93
	ZONEAMENTO.....ZUAE-SIIP

	MUNICÍPIO DE SCHROEDER SECRETARIA MUNICIPAL DE OBRAS E INFRAESTRUTURA URBANA DIRETORIA DE INFRAESTRUTURA URBANA
--	---

PROPRIETÁRIO	RESPONSÁVEIS TÉCNICOS
MUNICÍPIO DE SCHROEDER CNPJ: 83.102.491/0001-09 JAIR BRIDAROLI PREFEITO	AMANDA CRISTINA RODNISKI ARQUITETA E URBANISTA CAU/SC - A288152-7 amanda.r@schroeder.sc.gov.br
PREFEITURA	BEATRIZ MENDONÇA LOPES MARESAÑA ENGENHEIRA CIVIL CREA/SC - 210095-2 beatriz.m@schroeder.sc.gov.br

Rua Marechal Castelo Branco, 3201, CEP 89.275-000, Centro, Schroeder - SC
Fone (47) 3374-6500 - email - prefeitura@schroeder.sc.gov.br